



PODBRDO TRAIL RUNNING FESTIVAL

2.GM Trail 27 km

1.700 D+ / 1.900 D-



PRVENSTVO SLOVENIJE V KRATKEM TRAILU

PODBRDO, SLOVENIJA

18. 6. 2022



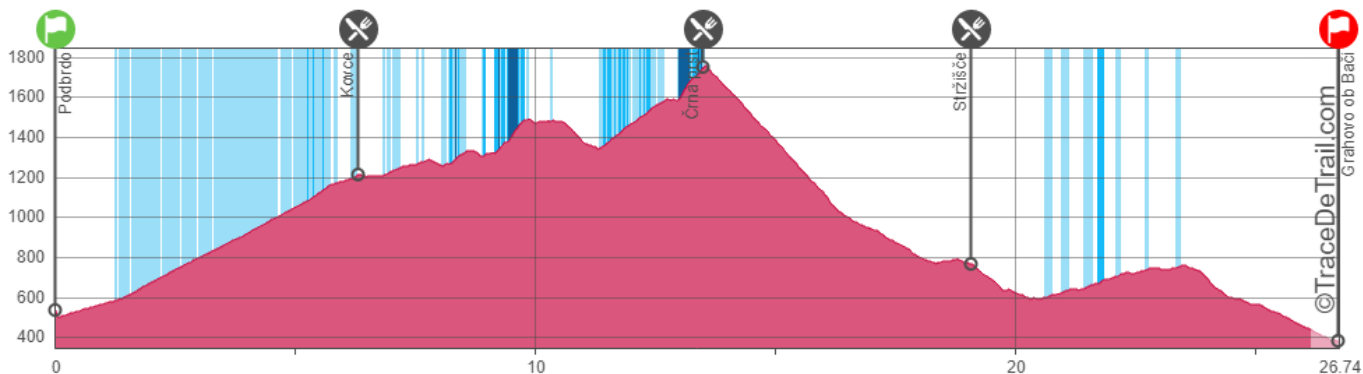
PODBRDO SLOVENIA

GM Trail 27km

ORGANIZATOR: Turistično društvo Podbrdo
DATUM: Sobota, 18.6.2022, start ob 8.30 uri
START: Podbrdo v Baški grapi - pri TIC Podbrdo (n.m.v. 520m)
CILJ : Hudajužna - "Okrepčevalnica Zver" (n.m.v. 360m)

OKREPČEVALNICE: 3 + ciljna okrepčevalnica.

Okrepčevalnice bodo pol oskrbne, kar pomeni, da boste udeleženci tekov potrebovali lasten kozarček ali bidon!



Na okrepčevalnici lahko pričakujete: Vodo, energetske napitki HIGH5 in lahka hrana. Na cilju pijača, lahka prehrana. Topli obrok bo ob povratku v Podbrdo na športne igrišču »Na bazenu«.

TIMING: Čas meri Timing ekipa. Za rezultate šteje BRUTO čas med skupnim štartom in ciljem! Skupinski štart je pri TIC Podbrdo!

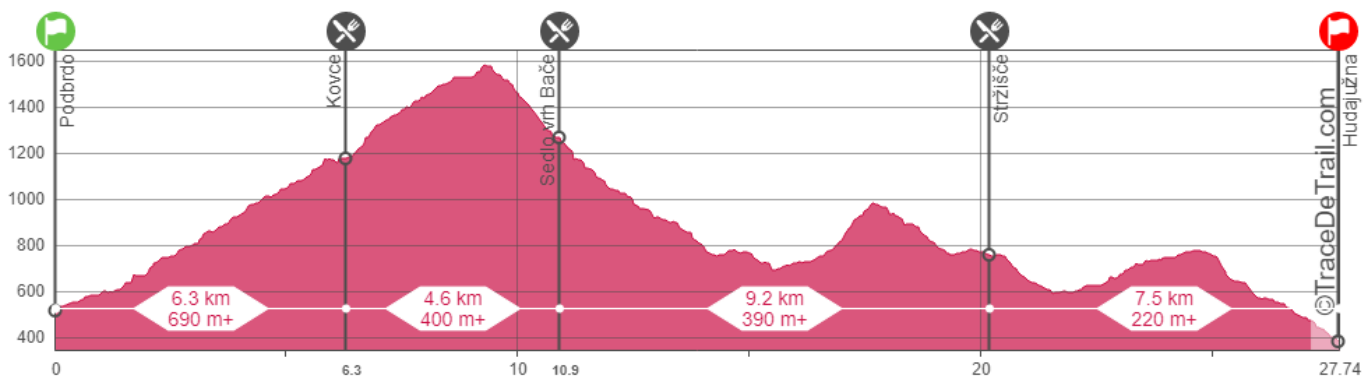
MERJENJE ČASOV: 0 km TIC Podbrdo, 27 km - Hudajužna.

ČASOVNI LIMIT : cilj - 7 ur.

(po pretečenem času bodo organizatorji progo zaprli in vse udeležence, ki so na progi napotili proti cilju po najkrajši poti. Okrepčevalnice bodo zaključile z delom, redarji na kontrolnih točkah bodo zapustili svoje položaje)

REZERVNA TRASA:

V primeru višje sile (snega na progi) bo tek izveden po rezervni trasi.



PRIJAVE: do 12.6.2022

 Obvezna prijava na tek GM40 27km - www.ptrof.si. in preko sistema AZS!

NA DAN PRIREDITVE NI PRIJAV (velja za Prvenstvo Slovenije v kratkem trailu) !
STARTNINE:
40,00€ - Prijava in plačilo do vključno 21.05.2022

50,00€ - Prijava in plačilo do vključno 12.06.2022

Plačilo (ne pozabite navesti ime in priimek tekmovalca):

Prejemnik:	TURISTIČNO DRUŠTVO PODBRDO
Naslov:	PODBRDO 73A
Kraj:	5243 PODBRDO
Država:	SLOVENIJA - 705
Koda namena:	GDSV - Kupoprodaja blaga in storitve
Namen:	PS - ime in priimek tekmovalca(alii klub)
IBAN:	SI56-0475-3000-0320-392
BIC Banke:	KBMASI2X
Referenca:	SI 00 20062021+(zaporedna številka prijave)

Kaj je vključeno: Praktična nagrada, okrepčevalnice na tekmi z napitki in prigrizki, osvežilne napitke in sadje v cilju, topli obrok in pijača po maratonu, meritev časa, zdravniška služba, Gorski reševalci ob progah, prevoz iz Hudajuzne nazaj v Podbrdo, zavarovanje pri Zavarovalnici Triglav.

Praktične nagrade: Tekaška majica + presenečenje.

POGOJI ODPOVEDI:

V primeru odpovedi izvedbe tekmovanja zaradi višje sile (epidemije ali podobno) ponujamo dve možnosti:

- Prenos celotne startnine v leto 2023
- Vračilo 60% prijavnine in 20% popust pri prijavi v letu 2023

V primeru odpovedi tekmovalca zaradi zdravstvenega vzroka ali okužbe z virusom COVID-19 (zdravniško potrdilo):

- Prenos startnine na drugo osebo
- Prenos celotne startnine na leto 2023

V ostalih primerih se startnine zaradi zahtevne organizacije ne vrača.

PROGA IN PROFIL: Proga poteka po ozemlju dveh občin: Bohinj in Tolmin. Tekmovalce vodi po »mulatierah« in planinskih poteh po pobočjih Črne prsti in Porezna. Start je v Podbrdu (521 m n.v.)v samem centru kraja. Novi del proge poteka po stari cesti Podbrdo - Petrovo Brdo do odcepa proti domačiji Hoba, na ovinku pod hišo pa se pot nadaljuje po lepo speljani vojaški mulatjeri pod Kup, kjer je dodana še ena okrepčevalnica. Proga se v prvih treh kilometrih vzpne do Hobe in se v nadaljevanju priključi stezi na že obstoječi progi, ki pripelje do Kovc. (1230 m n.v.) Od tu se proga nadaljuje preko Vrha Bače (1270 m n.v.) do Koble (1498 m n.v.). S Koble se proga spusti na planino Kal (1362 m n.v.), od tu pa se vzpne na sedlo Čez Suho (1760 m n.v.) tik pod vrhom Črne Prsti. Čez Suho je najvišja točka maratona. Sledi najdaljši spust (950 m višinske razlike) po markirani poti preko Sedla Kalarskega Brda (985 m n.v.) v vas Kal (817 m n.v.). Naprej nas pot vodi po asfaltirani cesti v vas Stržišče. Takoj za okrepčevalnico v vasi Stržišče se čez travnike spustimo na stezo, ki nas vodi proti vasi Znojile. (pred vasjo je 1 km asfaltirane ceste). Po dobrih treh kilometrih nezahtevne poti nas proga pripelje v vas Obloke (620 m n.v.), od tu pa se spusti v Hudajužno (361 m n.v.), kjer je tudi cilj.

Dolžina je 27km (merjena s SUUNTO AMBIT 3), skupna višinska razlika vzponov in spustov je 3.700 m (vzponov 1.800 m in spustov 1.900 m)



REZERVNA TRASA:

V primeru obilice snega za Črno prstjo imamo pripravljeno rezervno traso. Odločitev po kateri bomo izvedli tek bo podana 13.6.

PROGA IN PROFIL: Proga poteka po ozemlju dveh občin: Bohinj in Tolmin. Tekmovalce vodi po »mulatierah« in planinskih poteh po pobočjih Črne prsti in Porezna. Start je v Podbrdu (521 m n.v.)v samem centru kraja. Novi del proge poteka po stari cesti Podbrdo - Petrovo Brdo do odcepa proti domačiji Hoba, na ovinku pod hišo pa se pot nadaljuje po lepo speljani vojaški mulatjeri pod Kup, kjer je dodana še ena okrepčevalnica. Proga se v prvih treh kilometrih vzpne do Hobe in se v nadaljevanju priključi stezi na že obstoječi progi, ki pripelje do Kovc. (1230 m n.v.) Od tu se proga nadaljuje proti vrhu Lajnarja in pod Slatnikom zaokroži do sedla Vrha Bače (1270 m n.v.). Pot tam se spusti na Bačo in nadaljuje proti sedlu Kalarskega Brda (985 m n.v.) in naprej v vas Kal (817 m n.v.). Naprej nas pot vodi po asfaltirani cesti v vas Stržišče. Takoj za okrepčevalnico v vasi Stržišče se čez travnike spustimo na stezo, ki nas vodi proti vasi Znojile. (pred vasjo je 1 km asfaltirane ceste). Po dobrih treh kilometrih nezahtevne poti nas proga pripelje v vas Obloke (620 m n.v.), od tu pa se spusti v Hudajužno (361 m n.v.), kjer je tudi cilj.

Dolžina rezervne trase je 27,5 km (merjena s pomočjo zemljevidov), skupna višinska razlika vzponov in spustov je 3.600 m (vzponov 1.700 m in spustov 1.900 m)



PROGRAM / URNIK:

petek:	17. 6.2022, Podbrdo »Na bazenu«
18:00 - 21:00	izdaja štartnih števil
Sobota:	18.6.2022, Podbrdo »Na bazenu«
6:00 - 8:00	izdaja štartnih števil, oddaja opreme
8:30	Start GM Trail 27 km - PS kratki trail
Od 11:00	predviden prihod zmagovalca v cilj (HUDAJUŽNA)
Po 14:00	podelitev absolutnim zmagovalcem (PODBRDO - »Na bazenu«)

KATEGORIJE:

1. Prvenstvo Slovenije v kratkem trailu - članice / Prvenstvo Slovenije v kratkem trailu člani (velja kot PS za rojene l.2004 in starejše)

NAGRADE IN PRIZNANJA:

Razglasitev rezultatov in podelitev priznanj bo po 14:00 uri na prireditvenem prostoru v Podbrdu.

Prvi trije v absolutni moški in prve tri v absolutni ženski konkurenci prejmejo medalje.

OSTALO:

PREVZEM ŠTEVILK IN ODDAJA OPREME:

Startne številke bodo objavljene na www.pt rf.si. Prevzem štartnih števil bo v petek 17. 6. 2022 v Podbrdu (prireditveni prostor »Na bazenu«), od 18.00 do 21.00 in na dan teka 18.6.2021 v Podbrdu (prireditveni prostor »Na bazenu«), od 6.00 do 8.00 ure.

Opremo udeleženci oddajo v zato pripravljenih vrečkah na predvidenem prostoru do 15 minut pred startom. Namenjeno vsem tekačem, ki želijo, da imajo ob prihodu v cilj (cilj je v HUDAJUŽNI !) že pripravljena oblačila za preobleči. Po začetku tekme ne izdajamo več štartnih števil.

Prevoz iz Hudajužne bo organiziran med 12.00 in 16.00 uro. Prevoz bo omogočen zgolj tekmovalcem s startno številko.

OBVEZNA OPREMA:

- štartna številka na vidnem mestu
- GSM telefon
- vetrovka
- lonček ali bidon za vodo
- vsaj 3dcl tekočine

Priporočamo:

- energijske ploščice
- kapa
- rokavice

TEKMUJE SE PO PRAVILIH AZS.

SPLOŠNI POGOJI TEKMOVANJA:

1. Zaradi izjemne zahtevnosti tekmovanja mlajši od 18 let ne morejo tekmovati.
2. Udeleženci so nezgodno zavarovani pri Zavarovalnici Triglav d.d.
3. Tekači morajo vso pot biti na uradni progi. Odgovornost vsakega tekača je, da pozna potek proge in je seznanjen z uradnimi označbami (zemljevidi so dosegljivi na spletni strani). Udeleženci, ki se oddaljijo od uradne proge ali jo namerno krajšajo bodo avtomatično diskvalificirani.
4. Na nekaterih delih trasa poteka po cestah na katerih morate upoštevati veljavne cestno prometne predpise in se obnašati kot predpisuje zakon za vse udeležence v prometu.
5. Samo tekačem s startno številko na vidnem mestu bo omogočen dostop do okrepčevalnice. Hrano in pijačo je treba pojesti in popiti na mestu okrepčevalnice.
6. Uporaba smučarskih palic je dovoljena vsem tekačem! (Rule 251 that replaces Rule 251 (Mountain Races) and Rule 252 (Trail Races) of the IAAF Competition Rules (NEW Rule approved by the IAAF Council in force from 1 January 2019))
7. Na določenih točkah bodo člani GRS in drugih medicinskih služb, ki bodo v stalnem kontaktu z vodstvom tekme. Vzdrž trase na najbolj izpostavljenih mestih bodo prostovoljci, ki bodo preverjali prisotnost udeležencev.
8. Udeleženci morajo upoštevati osnovna načela obnašanja v naravi, ne smejo puščati odpadkov! Odpadke lahko odložijo na mestih, predvidenih za to. Udeleženec, ki tega pravila ne bo upošteval in ga kontrola pri tem opazi, bo obravnavan s strani sodniške komisije in je lahko avtomatsko diskvalificiran.
9. Tekmovanje se izvede v vsakem vremenu. Izjema so samo situacije, ko je lahko ogrožena varnost udeležencev (izjemno neurje, naravna katastrofa...). V takem primeru o odpovedi odloča vrhovna sodniška komisija. Rezervna trasa poteka: Vrh Bače - vas Bača - Kacempoh - Kalarsko Brdo - od tu naprej po trasi GM40 27 km.
10. Udeleženec se zaveda in se strinja, da je tovrstna aktivnost organizirana in vodena s strani organizatorja in je opredeljena kot "ekstremen šport" in je kot taka podvržena nevarnostim in tveganjem, z vključujočimi poškodbami in lahko s smrtjo udeležencev.
11. Prostovoljna prijava na tekmo se razume kot strinjanje s pravili tekme in vseh sprememb, ki jih mora organizator sproti po potrebi izvesti.

KONTAKT:

Teodor Markoč | tel.: +386 40 202 449 | e-mail: info@ptrf.si, teodor@ptrf.si

DELEGATA s strani AZS sekcije za gorske teke:

Jure Brečko | tel.: +386 41 754 945 | e-mail: jure.brecko@gmail.com

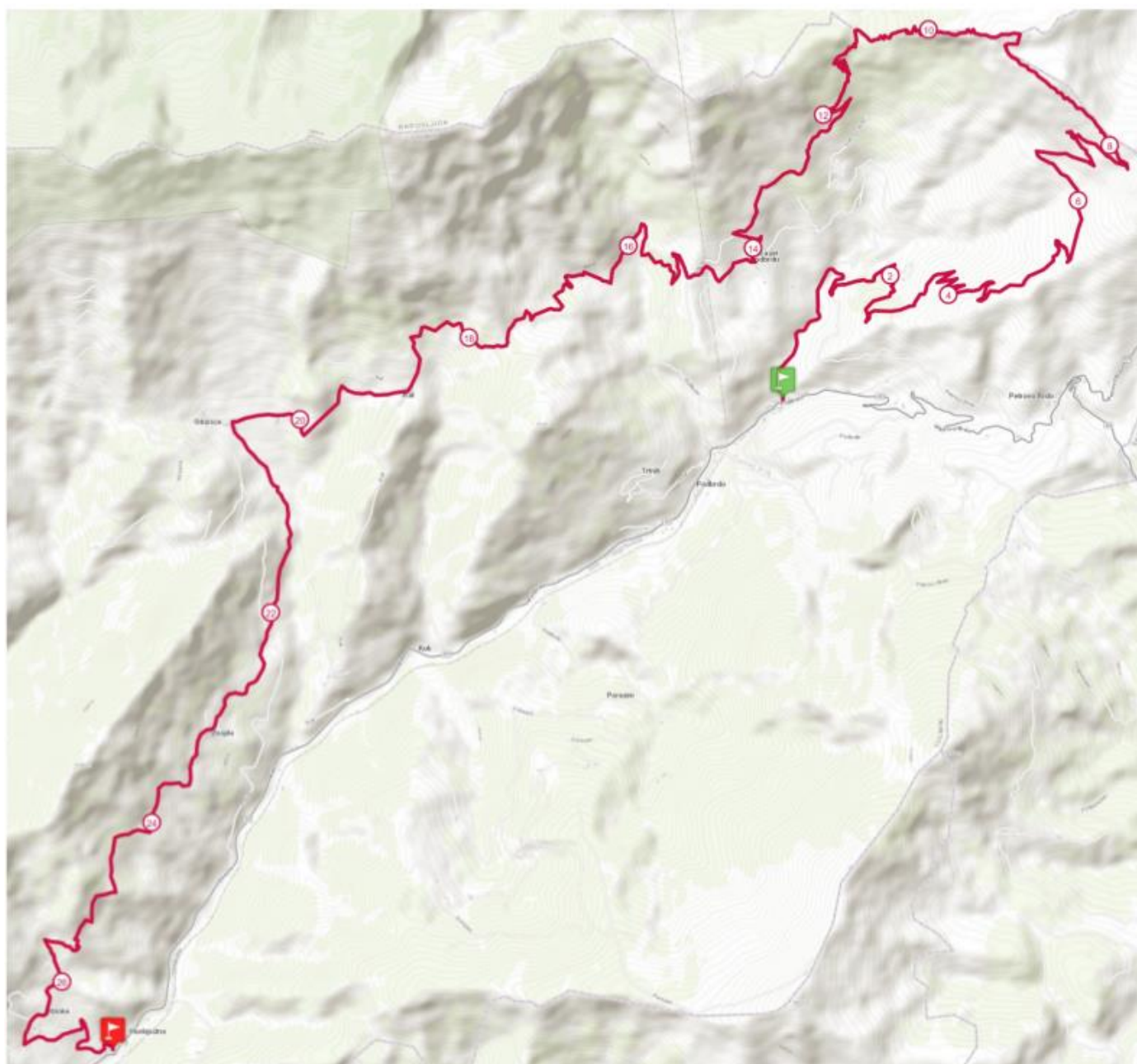
Tomaž Jarc | tel.: +386 40 795795 | e-mail: direktor@ak-domzale.si

SODNIŠKA KOMISIJA: Vodja tekmovanja, delegata in vodja timing ekipe



<https://tracedetrail.com>

REZERVNA TRASA:



<https://tracedetail.com>